
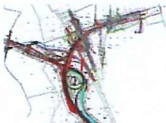





Włocławek, 6.12.2023 r.

Egzemplarz nr 1, 2, 3

Projekt stałej organizacji ruchu drogowego dla dróg gminnych w m. Śniedzanowo	
Lokalizacja:	Województwo mazowieckie, powiat sierpecki, j. ewidencyjna: 142704_2 Rościszewo, m. Śniedzanowo
Inwestor:	 Gmina Rościszewo
Zawartość:	Projekt stałej organizacji ruchu drogowego
Branża:	Drogowa
Kody CPV:	45233290-8 - Organizacja ruchu drogowego
Biuro projektowe:	 Usługi Drogowe sp. z o.o. ul. Wiejska 89 87-800 Włocławek tel. 785 46 12 73 e-mail.: uslugi.drogowe@gmail.com
Projektant:	 inż. Sergiusz Makowski uprawnienia budowlane nr KUP/0134/PWOD/12 do projektowania i kierowania robotami budowlanymi bez ograniczeń w specjalności drogowej



SPIS TREŚCI:

1. Spis treści	str. 2
2. Opis techniczny	str. 3
3. Wykaz znaków	str. 4
4. Plan orientacyjny	str. 6
5. Schemat oznakowania	str. 7



OPIS TECHNICZNY:

Projekt stałej organizacji ruchu drogowego dla dróg gminnych w m. Śniedzanowo

I. Podstawa prawna opracowania projektu:

- Obwieszczenie Marszałka Sejmu Rzeczypospolitej Polskiej z dnia 9 października 2018r. w sprawie ogłoszenia jednolitego tekstu ustawy – Prawo o ruchu drogowym (Dz.U. 2022 poz. 988),
- Rozporządzenie Ministra Infrastruktury oraz Spraw Wewnętrznych i Administracji z dnia 31 lipca 2002 r w sprawie znaków i sygnałów drogowych (Dz.U. 2021 poz. 2065 oraz Dz. U. z 2021 r. poz. 2066)
- Rozporządzenie Ministra Infrastruktury, z dnia 3 lipca 2015r „ w sprawie szczegółowych warunków technicznych dla znaków i sygnałów drogowych oraz urządzeń bezpieczeństwa ruchu drogowego i warunków ich umieszczania na drogach” (Dz. U. nr z 2019r. poz. 2311 wraz z załącznikami),
- Rozporządzenie Ministra Infrastruktury z dnia 23 września 2003 r. w sprawie szczegółowych warunków zarządzania ruchem na drogach oraz wykonywania nadzoru nad tym zadaniem (Dz. U. 2017 poz. 784 ze zm.)



II. Omówienie projektu :

Omawianej skrzyżowanie dróg w obrębie drogi powiatowej nr 3736W w m. Śniedzanowo łączy się ze sobą w sposób niestandardowy. Dlatego celowe było wprowadzenie stopniowania pierwszeństwa dla poszczególnych dróg. Ze względu na niewystarczającą odległość pomiędzy drogą powiatową, a drogą wewnętrzną na dz. 30, podjęto decyzję o oznakowaniu skrzyżowania znakami D-1, zamiast A-6b/A-6c. Dodatkowo ze względu na geometrię układu wprowadzono na skrzyżowaniach oznakowanie B-20.

III. Charakterystyka dróg:

- Szerokość nawierzchni dróg – 3,5 – 5,0m,
- Rodzaj nawierzchni – bitumiczna
- Pobocza – umocnione kruszywem łamanym.
- Charakterystyka ruchu na drodze

Na omawianej drodze odbywa się ruch samochodów osobowych oraz sprzętu rolniczego

IV. Znaki:

1. Wielkość i kolorystyka :

- przyjęto z grupy znaków małych (dla drogi powiatowej średnie) – odblaskowe I generacji, natomiast znaki A-7 drugiej generacji
- znaki ostrzegawcze – o boku 900 mm,
- znaki informacyjne – o boku 600 x 600 mm,
- kolorystyka zgodnie z rozporządzeniem Ministrów Infrastruktury oraz Spraw Wewnętrznych i Administracji z



dnia 31 lipca 2002 r. w sprawie znaków i sygnałów drogowych (Dz. U. Nr 170 z dn. 12 października 2002 r.),

V. Uzasadnienie projektu:

Drogi gminne w miejscowości Śniedzanowo planowana jest do remontu. Wymusza to wprowadzenie stałej organizacji ruchu drogowego.

VI. Termin wprowadzenia:

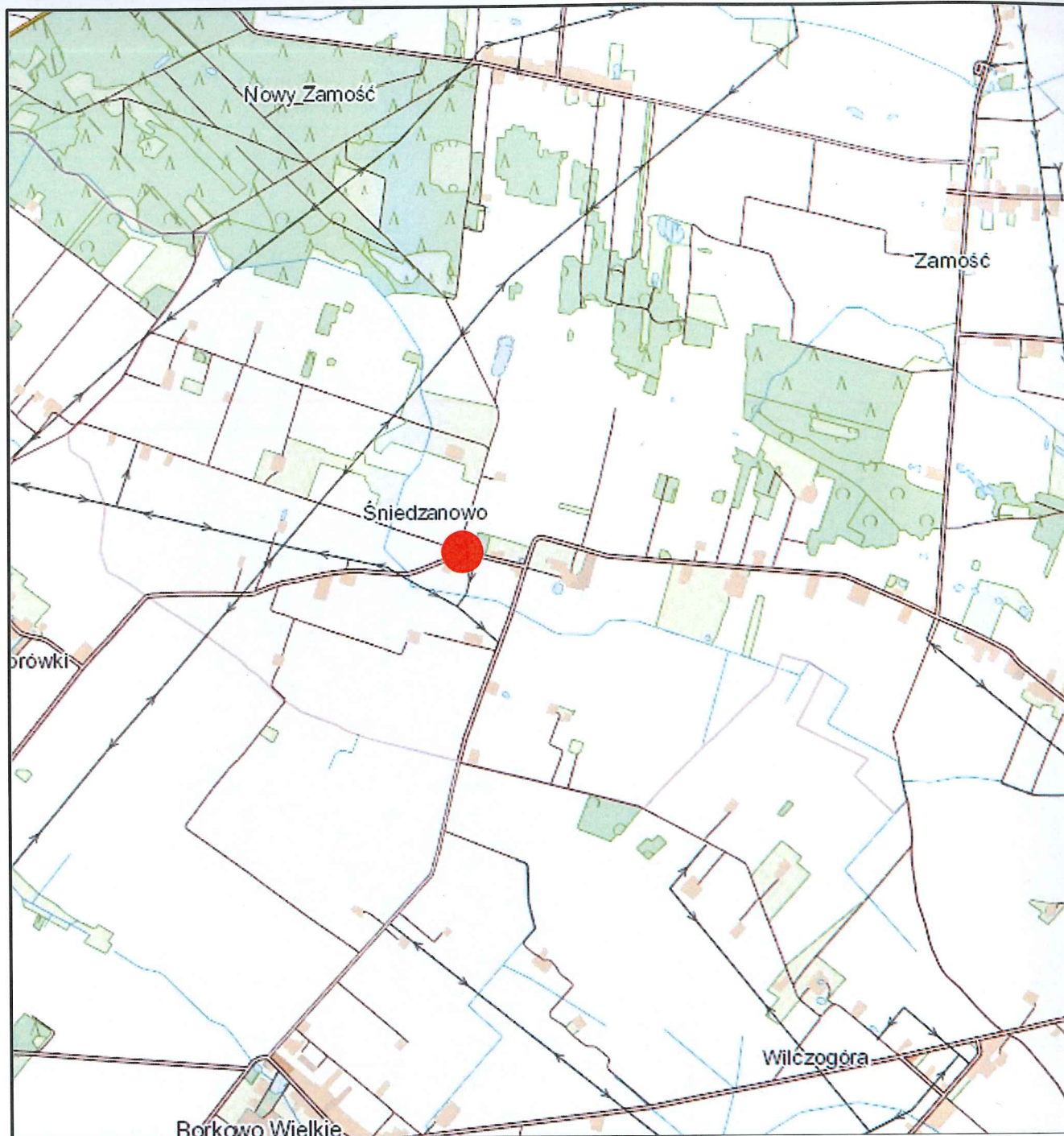
Termin wprowadzenia organizacji ruchu na podstawie niniejszego projektu przewiduje się na okres 30.01.2026 r.

Projekt opracował:

mgr inż. Sergiusz Makowski
uprawnienia budowlane nr KUP/0134/PWOD/12
do projektowania i kierowania robotami budowlanymi
bez ograniczeń w specjalności drogowej

WYKAZ ZNAKÓW PIONOWYCH

l.p.	Symbol	ilość	słupki
1	A-7	1	1
2	B-20	2	1
3	B-33 (70)	1	1
4	D-1	2	1
5	D-52	2	0
6	D-53	2	0
7	T-1	1	0



Lokalizacja inwestycji

Nazwa inwestycji:

Projekt stałej organizacji ruchu drogowego dla dróg gminnych w m. Śniedzanowo

Lokalizacja:

Województwo mazowieckie, powiat sierpecki, gmina Rościszewo, m. Śniedzanowo

Inwestor:



Gmina Rościszewo

Stadium dokumentacji:

Projekt Stałej Organizacji Ruchu Drogowego

Nazwa arkusza:

Plan Orientacyjny

Biuro projektowe:

Usługi Drogowe sp. z o.o.



ul. Wiejska 89, 87-800 Włocławek
tel. 785 46 12 73
e-mail: uslugi.drogowe@gmail.com

Projektant:

mgr inż. Sergiusz M. Makowski

uprawnienia budowlane nr KUP/0134/PWOD/12 do projektowania i kierowania robotami budowlanymi bez ograniczeń w specjalności drogowej

Podpis:

Branża:

DROGOWA

Skala:

1:25 000

Data:

6.12.2023 r.

Nr arkusza:

1

